

QUANTE STORIE NELLA STORIA

**Laboratorio didattico sui documenti
dell'Archivio della nobile
Famiglia Mazzolani di Faenza**

07 maggio 2018

Il laboratorio ci ha permesso di:

1. approfondire argomenti di storia locale
2. conoscere le fonti d'archivio e le loro caratteristiche: tipologia, scrittura, lessico
3. rielaborare i materiali dal punto di vista artistico riproducendo albero genealogico e stemma della nobile famiglia seguendo le indicazioni dell'araldica

4. redigere relazioni che faranno parte del nostro archivio di classe
5. strutturare in una presentazione digitale ppt gli aspetti più significativi della presenza della famiglia Mazzolani a Solarolo

Il laboratorio si è sviluppato attraverso le seguenti fasi:

1. interventi in classe dell'esperto di storia locale, sig. Lucio Donati
2. visita alla sezione dell'Archivio di Stato di Faenza e visita a Palazzo Mazzolani
3. lettura di documenti d'Archivio
4. riproduzione grafica dell'Albero Genealogico

5. riproduzione grafica dello Stemma della nobile famiglia
6. redazione di relazioni
7. redazione di verbali delle sedute di lavoro per il nostro archivio
8. costruzione di prodotti digitali a piccoli gruppi

9. costruzione di un unico prodotto digitale

10. revisione del prodotto digitale

11. presentazione ufficiale dei lavori grafici e digitali presso la Sala Consiliare



The poster features a central historical map of Faenza with a coat of arms. The text is arranged in columns and includes logos for 'QUANTE STORIE NELLA STORIA', 'ROMAGNA FAENTINA SERVIZIO ARCHIVIO', 'RAVENNA ARCHIVIO', and 'COMUNE DI SOLAROLO'. It provides details for a presentation on May 7, 2018, at the Scuola Secondaria di I Grado G. Ungaretti in Solarolo. The presentation is titled 'STORIA GENEALOGIA INSEDIAMENTO A SOLAROLO' and is curated by students of classes 2A and 2B. Contact information for further details is provided at the bottom.

QUANTE STORIE NELLA STORIA
XVII Settimana della didattica in **ARCHIVIO**

ROMAGNA FAENTINA
SERVIZIO ARCHIVIO

RAVENNA
ARCHIVIO

COMUNE DI SOLAROLO

SCUOLA SECONDARIA
DI I GRADO
G. UNGARETTI

LA FAMIGLIA MAZZOLANI DI FAENZA

STORIA GENEALOGIA INSEDIAMENTO A SOLAROLO

LUNEDÌ 7 MAGGIO 2018
ore 18,00

SOLAROLO
Piazza Gonzaga, 1
Palazzo municipale
Sala consiliare

MUSICA, IMMAGINI,
DOCUMENTI E RACCONTI...

a cura dei ragazzi
delle classi 2A e 2B

Interviene
lo storico LUCIO DONATI

Informazioni
tel. 0546-691218; 0546-691209; 0546-21235
mail: gabriella.garavini@romagnafaentina.it
sabina.brandolini@romagnafaentina.it
<http://www.romagnafaentina.it>
<http://www.archiviodistatoravenna.beniculturali.it>
<http://www.icbassi.it>

N.B. le musiche di sottofondo sono state eseguite dal vivo dai ragazzi delle classi 2A e 2B guidati dalla prof.ssa *Barbara Mazzolani* durante la serata di presentazione del lavoro in Sala Consiliare

BRANI ESEGUITI DAL VIVO

HAENDEL – *Suite n°4 – Sarabanda* (insieme di flauti)

BRAHMS – *Valzer – Op.39 n°15* (pianoforte solo)

BACH – *Cantata – Arioso* (insieme di flauti)

YRUMA – *River flows in you* (pianoforte solo)

VIVALDI – *La Primavera* (insieme di flauti)



La nobile famiglia

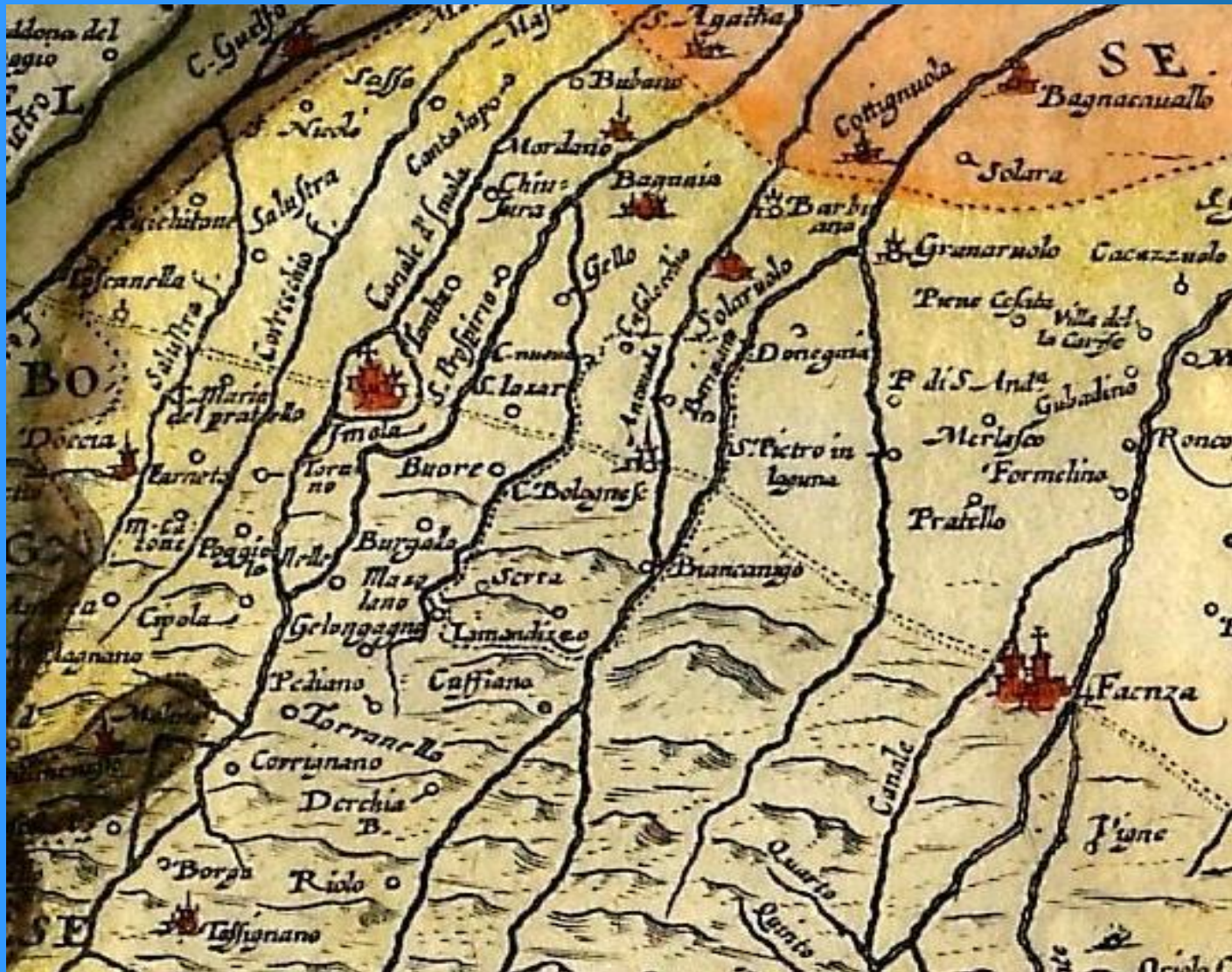


dei

Conti Mazzolani

La Famiglia Mazzolani è una nobile famiglia proveniente da Mazzolano, frazione tra Imola e Riolo Terme





(dettaglio coi territori di Imola, Riolo, Castel Bolognese, Faenza e Solarolo: sono presenti **Mazolano e Gelungagna**)

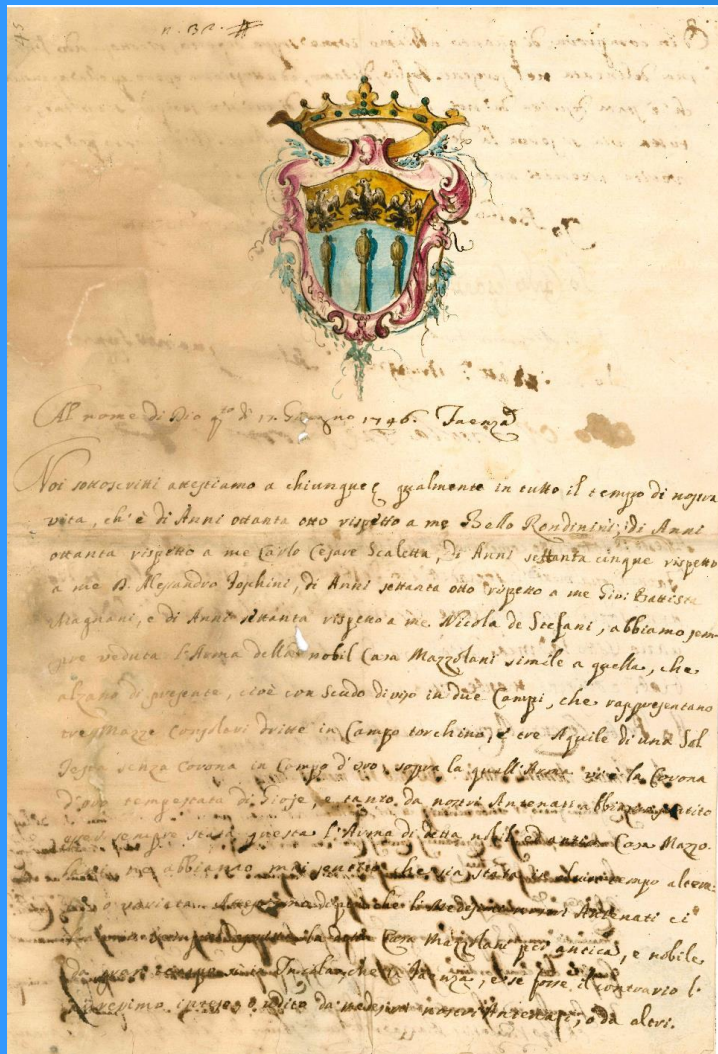
Dopo vari e documentati spostamenti, durante i quali ricoprono cariche nei territori di Imola e Castel Bolognese, si stabiliscono a Faenza e nel 1600 fanno costruire il loro palazzo, appunto Palazzo Mazzolani, che ad oggi si trova in Corso Mazzini



Stemma di famiglia Mazzolani




Attestato relativo allo stemma 1746



<Noi sottoscritti attestiamo a chiunque [...]abbiamo sempre veduta l'arma della nobil Casa Mazzolani simile a quella che alzano di presente, cioè con scudo diviso in due campi, che rappresentano tre mazze consolari dritte in campo turchino e tre aquile di una sol testa senza corona in campo d'oro, sopra la quall'arma vi è la corona d'oro tempestata di gioie e tanto da nostri antenati abbiamo sentito esser sempre stata questa l'arma di detta nobil ed antica Casa Mazzolani, né abbiamo mai sentito che sia stata in alcun tempo alterata o variata.>

In seguito al matrimonio gli stemmi vengono associati Stemma *MAZZOLANI-SESSI*



*La nobile famiglia Mazzolani
a Solarolo*

Un componente del casato, nelle varie epoche, faceva parte del Consiglio Comunale in qualità di possidente e normalmente erano i nobili che decidevano le questioni locali, come la tassazione




Ex voto nel Santuario della Madonna della Salute
(rappresenta il retro del Palazzo Mazzolani di Solarolo)

La famiglia Mazzolani aveva dei possedimenti a Solarolo, si ritiene avessero all'incirca 150 ettari di terreno nel nostro territorio e fra questi il Palazzo nella Villa di Gaiano, costruito all'inizio del '700 e demolito a fine '800 ma non si conoscono le ragioni della demolizione.

Nei poderi più estesi vi erano case coloniche.

I Mazzolani fanno costruire un palazzo nella Villa Gaiano destinato a dimora di campagna



Precisiamo alcuni **termini tecnici usati anticamente**, da bravi geometri/architetti/agrimensori:

- **VILLA:** area che spesso corrispondeva al territorio di una parrocchia
- **ESTIMO:** stima dei beni mobili e immobili
- **CATASTO:** elenco dei terreni di un certo proprietario (esiste il catasto urbano e il catasto dei terreni)
- **CABREO:** catasto privato delle famiglie
- **POSSESSIONE:** insieme di più poderi e poteva comprendere anche terreni distanti tra loro

Ad esempio

| | |
|-------------|---------------------|
| Territorio | Solarolo |
| Villa | Gaiano |
| Fondo | Ravullo |
| Località | Casa degli Scardovi |
| Possessione | Savoia |

Per Solarolo il primo catasto, che si è conservato, è stato redatto nel 1703; ovviamente comprende anche le proprietà del casato **Mazzolani**.

Terreni dei Mazzolani nelle varie ville a Solarolo

- **Villa Gaiano**: fondi Midalto, Ravullo e Variniano (dove era il palazzo, Casino nobile e Chiesina), Canale, Selva, Selbagnone, Morando

Superficie dei terreni a Gaiano: tornature 403 circa.

(**TORNATURA** faentina corrisponde a mq. 2300 circa)

- **Villa Casanola** fondi: Tavole degli Orticini e Baroncello.

Superficie totale: tornature 113 circa

- **Villa Rio** fondo Solarolo

Superficie totale: tornature 2,5 circa

- ***Villa Stignano***: fondo Selbagnone
Superficie totale: tornature 2,5 circa
- ***Villa Castel Novo***: fondo Tavole (prati),
Midalto, Mandrone
Superficie totale: tornature 81 circa.
- ***Villa San Mauro***: fondo Midalto
Superficie totale: tornature 18 circa
- ***Villa Donegaglia***: fondo Canale e Valle
Superficie totale: tornature 7 circa.

TOTALE COMPLESSIVO: 664 tornature circa.

Villa S. Mauro

Una Pezza in Fondo Mucchio di Tor^o 19. 3. 4. 0. di Terra Salda
 wa, confina a Levante colla Strada del Canale, a Ponente colla
 Monacho della S^{ta} Trinita di Faenza, e con la Compagnia
 del S^{mo} sacramento di S. Marco, a mezzo giorno col S^{co} Gio:
 regisaldi, ed a Settentrione colla S^{ta} Monacho, firmata
 scudi

8

Tor. 19. 3. 4. 0

Villa Donegaglia

Una Pezza in Fondo Canale di Berticchio, g. 6. 8. di Toma
 anza, arboraz, vitaz, cioè nella villa di Donegaglia, e Casanola,
 confina a Levante e Ponente col S^{co} Luigi Martucci, a mez
 zo giorno col S^{co} Gio: Sebastiano, e Fratelli Lampieri, ed a Settri
 onione colla Strada, firmata scudi

8

Tor. 6. 9. 6. 0

Una Pezza in Fondo Vado di Tor^o 6. 1. 4. 5. di Tomazanza, arboraz,
 vitaz, confina a Levante col S^{co} Gio: Francesco Capri, a Ponente
 e Settentrione col S^{co} Gio: Sebastiano, e Fratelli Lampieri, ed
 a mezzo giorno col biolo confino di Caspè del S^{co} Gio: firmata
 scudi

8

Tor. 6. 1. 4. 5

Tor. 7. 1. 0. 5

Ristretto Generale

della Condenna in Solarolo

In Villa Fajano 8
 In Villa Casanola 8
 In villa del Rio 8
 In villa Stignano 8
 In villa Castel Nuovo 8
 In villa S. Mauro 8
 In villa Donegaglia 8
 In conselice Pevri, e Legari di Sorvara, con una mezza casa.
 sopra 8

Tor. 103. 6. 7. 2

Tor. 113. 0. 0. 0

Tor. 2. 0. 3. 2

Tor. 30. 2. 8. 3

Tor. 81. 7. 9. 4

Tor. 19. 3. 4. 0

Tor. 7. 1. 0. 5

Tor. 604. 4. 8. 0

Tor


dalla: Descrizione delle
 possessioni dei Mazzolani
 a Solarolo, (post 24 maggio 1758)

I nomi delle 7 “possessioni” si ricavano da una descrizione non datata ma risalente al sec. XVIII

- Villa Gaiano
- Villa Casanola
- Villa del Rio
- Villa Stignano
- Villa Castel Novo
- Villa San Mauro
- Villa Donegaglia




N° 6 Sito del Palazzo in via Larga



Antica carta con case coloniche dei Mazzolani, con la casa «Savoie» ancora esistente tra il Canale dei Mulini e il fosso Rivalone



Casa Savoia o Savoie



Casa detta Savoie



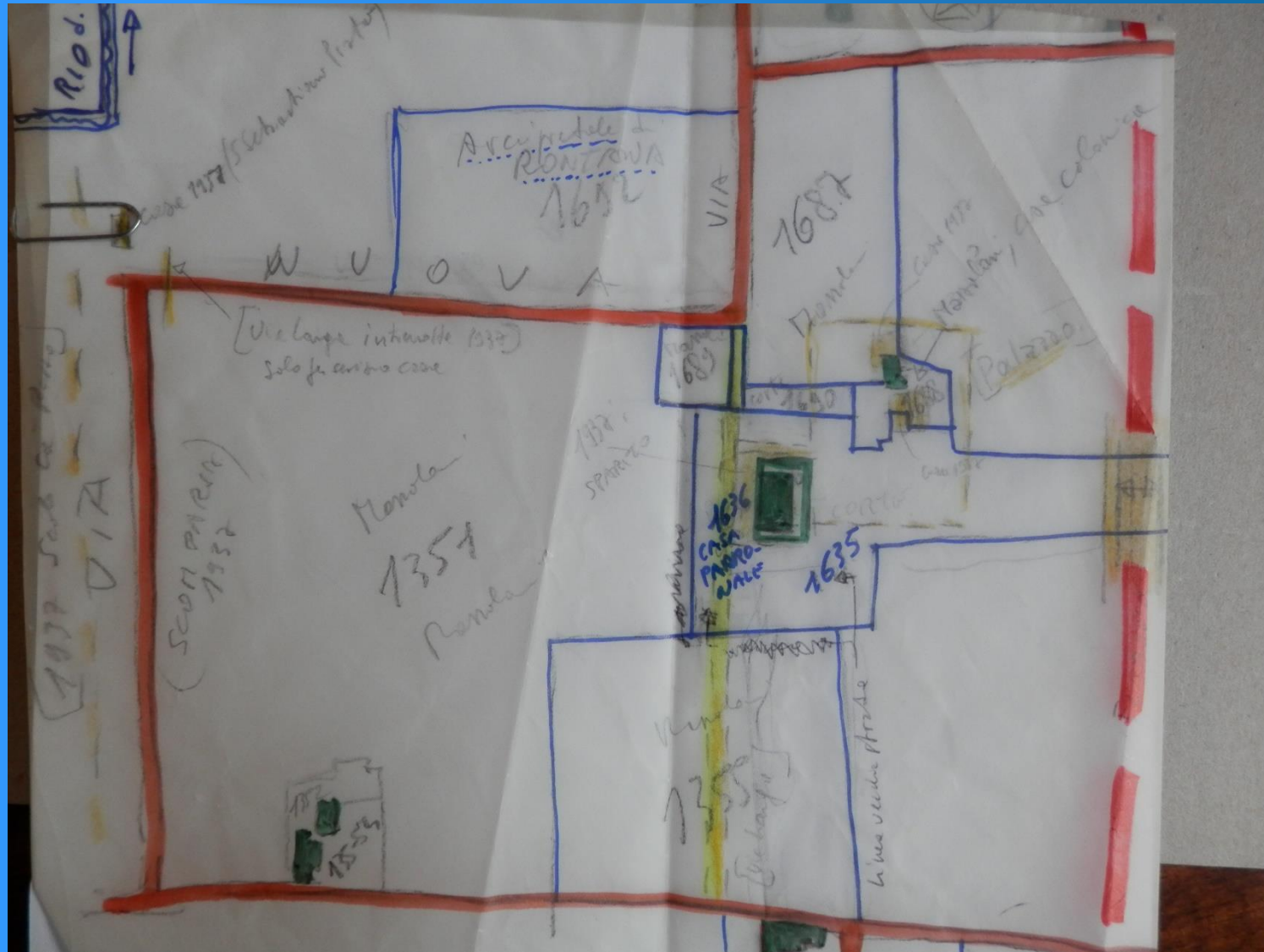
Possessione Cascina e Possessione Canale



Casa Cascina



Casa Canale



Palazzo dei Mazzolani nella mappa catastale del 1814; si nota via Larga deviata poi nominata via Nuova



Fondo Selva e Fondo Morando



Casa Selva



Casa Morando o Borghetto

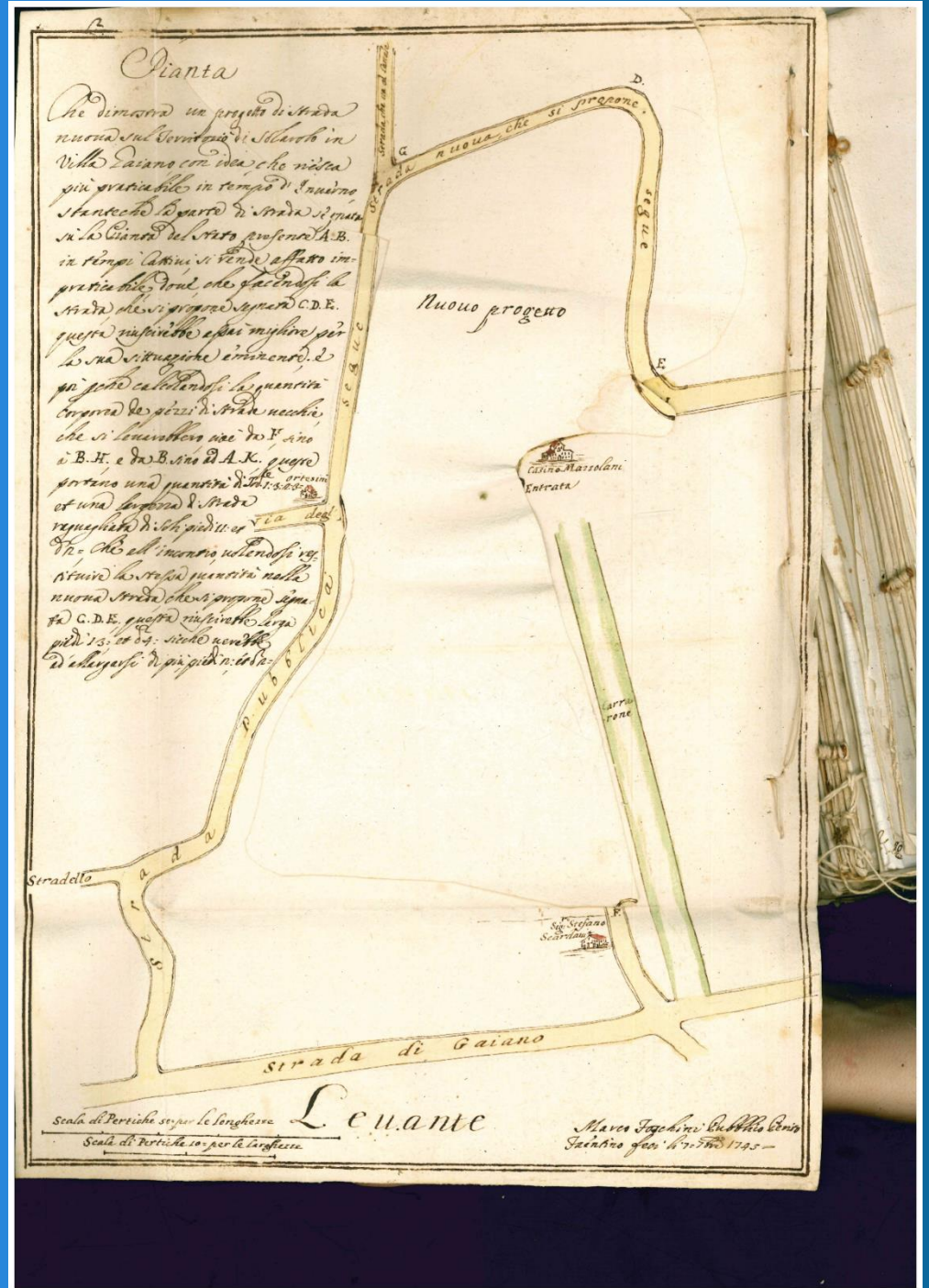
Dopo aver fatto costruire il palazzo di campagna, i *Mazzolani* riescono a far deviare verso ovest la via Larga che era attigua al palazzo stesso, sostenendo che coloro che passavano lungo la strada potevano guardare dentro le camere, disturbando la loro vita privata

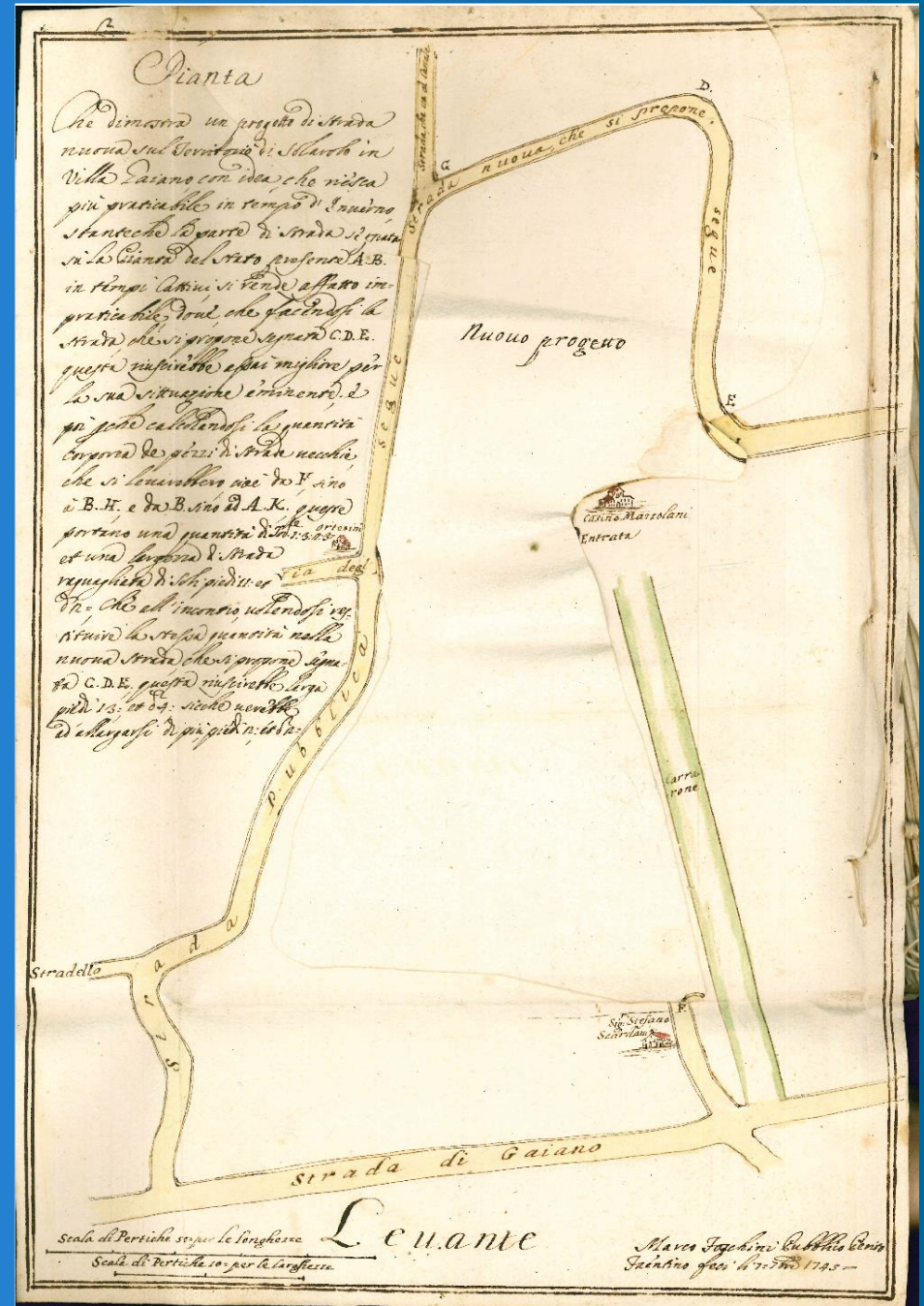


ASRA - SFAE, Fondo Mazzolani Sessi, vol. 216,
Pianta del progetto per una nuova strada per il palazzo Mazzolani a Solarolo (Gaiano), 1745, stato NON modificato

Curiosità: la parte sollevata, che sembra strappata, in realtà era il modo per mostrare la variazione coprendo o scoprendo il tratto da modificare

ASRA - SFAE, Fondo Mazzolani
 Sessi, vol. 216, Pianta del
 progetto per una
 nuova strada per il
 palazzo Mazzolani a
 Solarolo (Gaiano), 1745,
 stato modificato

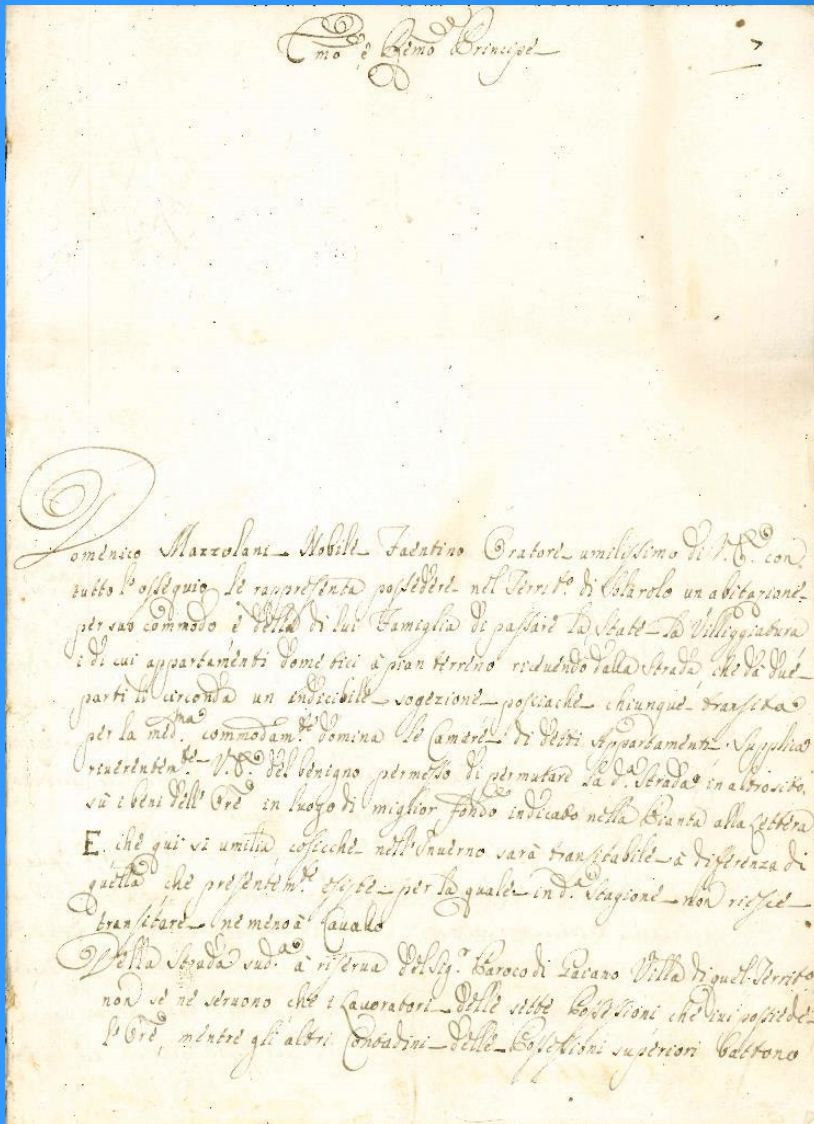




ASRA – SFAE, Fondo Mazzolani Sessi,
vol. 216, **ISTANZA AL LEGATO PER
OTTENERE IL PERMESSO DI
COSTRUIRE LA NUOVA STRADA
PER IL PALAZZO MAZZOLANI A
SOLAROLO (Gaiano), 1745**

Dall'istanza si ricavano diverse
notizie inedite:

- i Mazzolani possedevano a Solarolo un'abitazione per la villeggiatura estiva
- i Mazzolani possedevano a Solarolo ben 7 “possessioni” ovvero proprietà terriere (Villa Gaiano, Villa Casanola, Villa del Rio, Villa Stignano, Villa Castel Novo, Villa San Mauro, Villa Donegaglia)



I ragazzi delle classi 2^aA e 2^aB
ringraziano calorosamente

LUCIO DONATI

per la sua disponibilità, competenza,
che grazie alla sua grande conoscenza
della storia locale, con molta pazienza,
ha guidato il lavoro.

GRAZIE PER L'ATTENZIONE

Il power point, in cui sono raccolti i contributi di tutta la classe 2^aA, è stato realizzato da

Matilde Marchi, Francesca Placci, Matteo

Ugolini

Ringraziamo i docenti che hanno contribuito alla realizzazione del laboratorio: *Mazzolani Barbara* (musica), *Mazzotti Cristina* (arte), *Lombardi Silvia* (lettere)

Ringraziamo il prof. *Luciano Piazza* per l'elaborazione dei brani registrati

